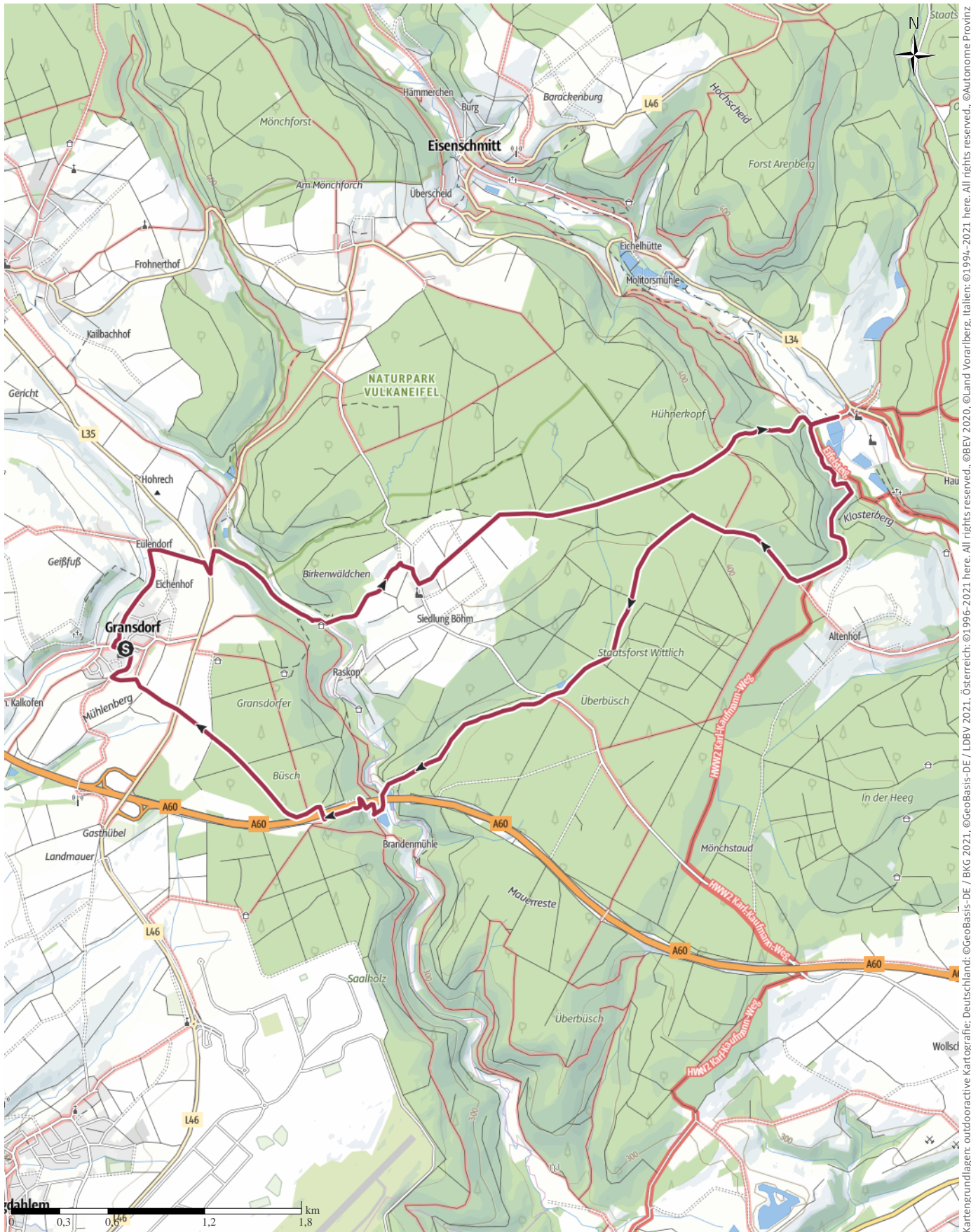


# Wanderweg: Gransdorf - Himmerod - Eifelsteig

← 14,1 km | ⌚ 4:00 h | ▲ 378 m | ▼ 378 m | Schwierigkeit -



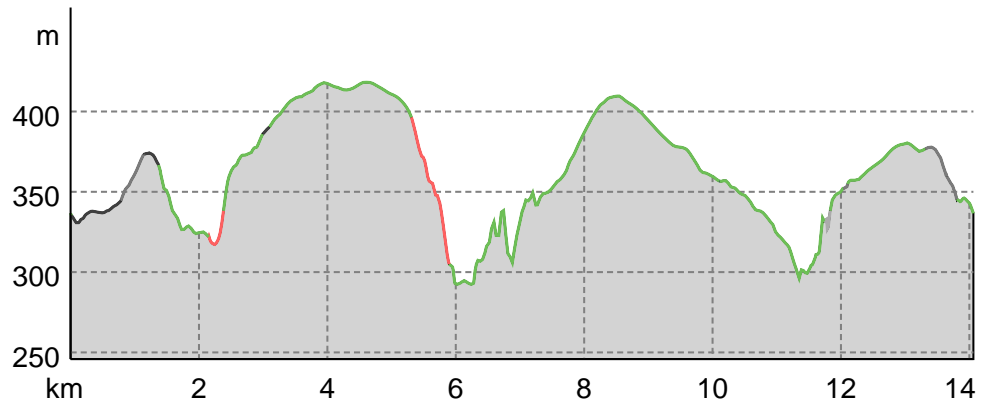
Bozen – Südtirol – Abteilung Natur, Landschaft und Raumentwicklung, © Cartago S.R.L. Kartengrundlagen: outdooractive Kartografie; © OpenStreetMap (www.openstreetmap.org) Kartengrundlagen: outdooractive Kartografie; Deutschland: ©GeoBasis-DE / BKG 2021, ©GeoBasis-DE / LDBV 2021, Österreich: ©1996-2021 here, All rights reserved, ©BBEV 2020, ©Land Vorarlberg, Italien: ©1994-2021 here, All rights reserved, ©Autonome Provinz

# Wanderweg: Gransdorf - Himmerod - Eifelsteig

## Wegart

Asphalt	0,9 km
Schotterweg	0 km
Weg	11,1 km
Pfad	0,8 km
Straße	1,1 km
Unbekannt	0,1 km

## Höhenprofil



## Tourdaten

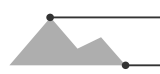
### Wanderung

Strecke	↔	14,1 km
Dauer	🕒	4:00 h
Aufstieg	⬆️	378 m
Abstieg	⬇️	378 m

Schwierigkeit: -

Kondition: ●●●●●●

Technik: ●●●●●●

Höhenlage:  418 m / 292 m

## Beste Jahreszeit

JAN	FEB	MÄR
APR	MAI	JUN
JUL	AUG	SEP
OKT	NOV	DEZ

## Bewertungen

**Autoren**

Erlebnis: ●●●●●●

Landschaft: ●●●●●●

**Community**

## Weitere Tourdaten



Alfred Jung

Aktualisierung: 22.11.2021

Gransdorf - Hof-Hau - Himmerod-Eifelsteig - Gransdorfer-Wald - Zurück.

Gransdorf - Oberkailerstraße - vor Hof-Eulendorf rechts - auf der Landesstrasse L34 nach 50 Meter scharf nach links herunter - nach ca. Meter rechts in den Wald -

## Tour zum Mitnehmen für iPhone und Android



QR-Code scannen und diese Tour offline speichern, mit Freunden teilen und mehr.

Webseite

<https://out.ac/llpBmX>