

G7 Wanderweg

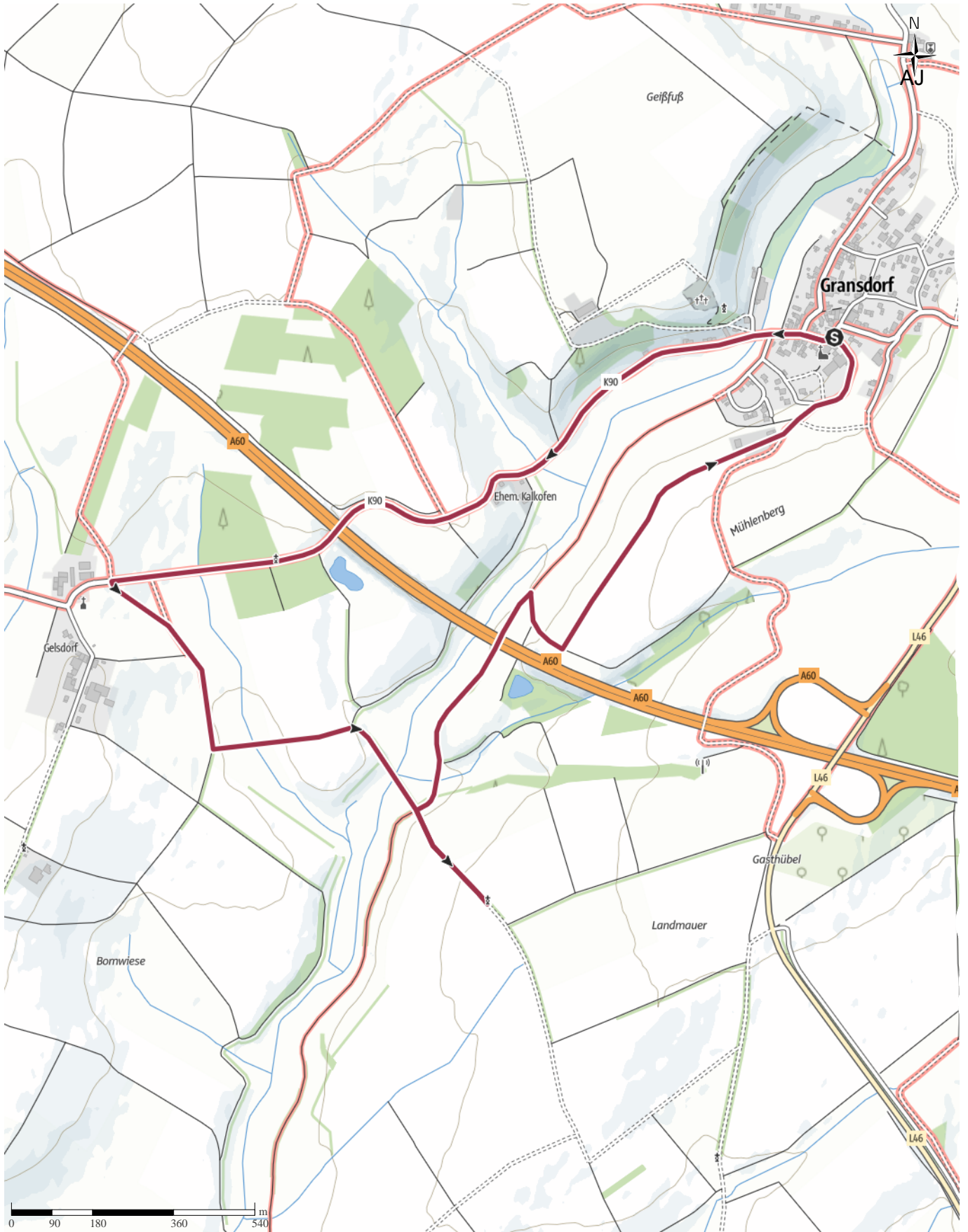
↔ 5,3 km

🕒 1:25 h

▲ 41 m

▼ 45 m

Schwierigkeit -

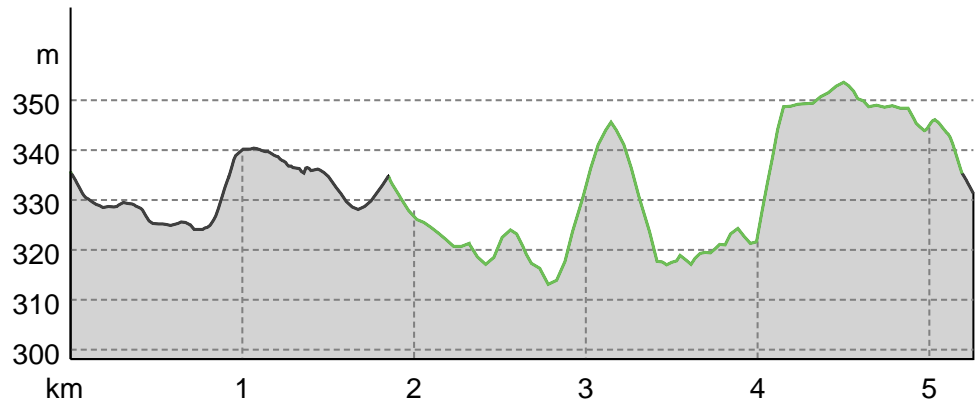


G7 Wanderweg

Wegart

— Weg	3,3 km
— Straße	1,9 km

Höhenprofil



Tourdaten

Wanderung

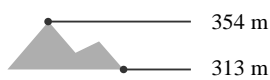
Strecke ↔ 5,3 km

Dauer 🕒 1:25 h

Aufstieg ⬆️ 41 m

Abstieg ⬇️ 45 m

Höhenlage



Alfred Jung

Aktualisierung: 17.08.2021

Treffpunkt: Dorfplatz - Kirchstrasse herunter -
Pfarrkirche innen ansehen - Gelsdorferweg A90 -
Göpelwerk ansehen - Ackerbauscheune - Kalkofen -
Ansehen - unter der Autobahnbrücke hindurch - vor
Gelsdorf scharf links halten - herunter ins
Spangerbachtal - über die Fußgängerbrücke - gerade
den Berg hinauf - Heiligenhäusschen besuchen -
wieder zurück ins Tal - unten nach rechts abbiegen -
unter der Autobahnbrücke hindurch und direkt nach
rechts den Weg hinauf - den ersten Weg nach links -
auf diesem Weg zurück zum Treffpunkt Dorfmitte.